

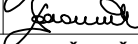



LEGENDA

- STÁVAJÍCÍ SOUSEDNÍ OBJEKTY
- NAVRŽENÝ OBJEKT
- HRANICE ŘEŠENÉHO ÚZEMÍ  
P.Č. 905, 904/3, 907/4, 907/11,  
907/1 v K.Ú. ŠLAPANICE U BRNA
- HRANICE PARCEL
- BOURANÉ OBJEKTY
- BOD Č. 1 - 16 VNĚJŠÍ HRANA NOSNÉ KONSTRUKCE ZDIVA 1.NP
- BOD Č. 17 - 19 VENKOVNÍ OPĚRNÁ STĚNA
- BOD Č. 20 - 22 ZÁKLADY TERASY
- BOD Č. 23 OPLOCENÍ

ZASTAVĚNÁ PLOCHA	493,6 M2
OBESTAVĚNÝ PROSTOR	2950,5 M3

VÝŠKOVÝ SYSTÉM: JTSK/BpV  
±0,000 = PODLAHA 1.NP = 221,000 m n. m.

GENERALNÍ PROJEKTANT:  <div>ARCHIX</div> ARCHIX s.r.o. ZÁBRDOVICKÁ 16a 615 00 BRNO  E-MAIL: INFO@ARCHIX.CZ TEL: +420 542 212 971 WWW . ARCHIX . CZ		AUTORIZACE:		ČÍSLO PARÉ:		
ARCHITEKT	 ING. ARCH. MILAN PODROUŽEK	HIP	 ING. ARCH. MILAN PODROUŽEK			
KONTROLOVAL	 ING. ARCH. MILAN PODROUŽEK	VYPRACOVAL	 ING. ROMAN KOPLÍK			
INVESTOR: MĚSTO ŠLAPANICE MASARYKOVO NÁMĚSTÍ 100/7 ŠLAPANICE, 664 51		ZAKÁZKA:				Z 17_021
		STUPEŇ PROJEKTU:				DPS
		DATUM:				04/2019
		FORMÁT:		3 x A4		
NÁZEV AKCE: DŮM V PARKU P.Č. 904/3, 905, 907/1, 907/4, 907/11, 904/1, 480, 481 V K.Ú. ŠLAPANICE U BRNA				MĚŘÍTKO: 1 : 250		
NÁZEV VÝKRESU: VYTYČOVACÍ SCHÉMA				ČÍSLO VÝKRESU: D.101		